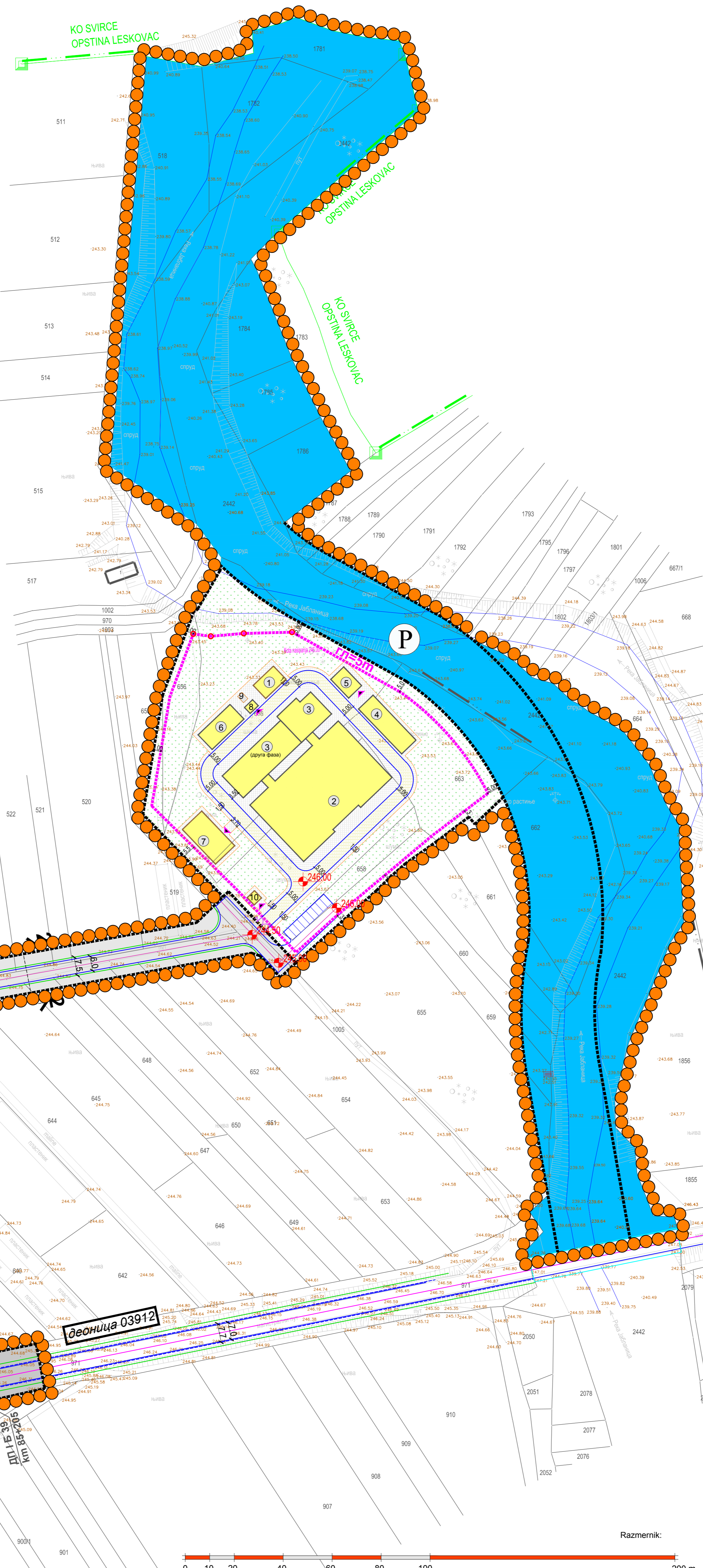
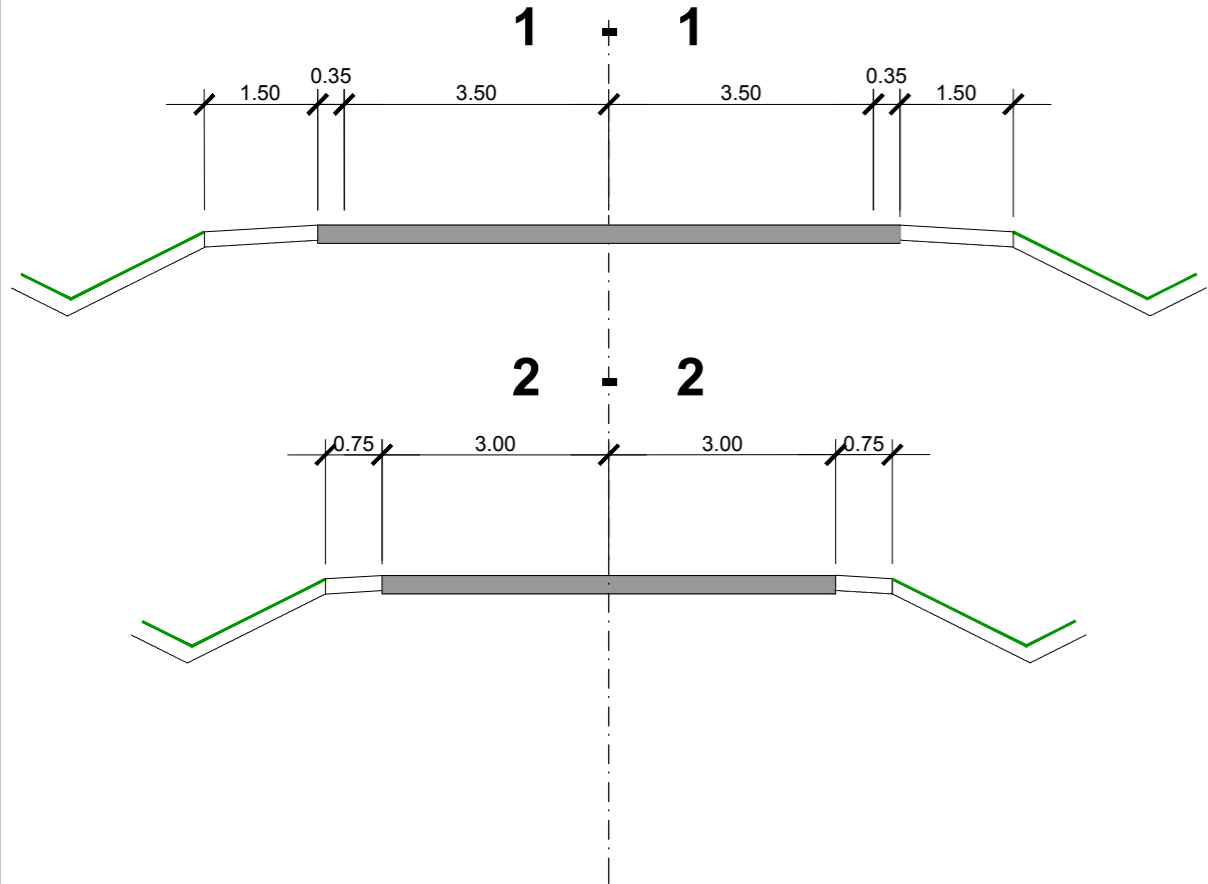


**ПОПРЕЧНИ ПРОФИЛИ САОБРАЋАЈНИЦА
P 1:100**

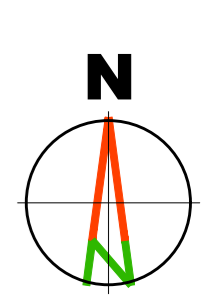
Попречни профил државног пута IIА реда број 170



ЛЕГЕНДА

- Граница обухвата плана детаљне регулације
 - Граница катастарских општина
 - Граница катастарских парцела
- Урбанистичка регулација**
- Регулациона линија
 - Грађевинска линија
 - Тачке које дефинишу зону грађевња
- ЕЛЕМЕНТИ САОБРАЋАЈНЕ ИНФРАСТРУКТУРЕ**
- Ивица коловоза јавне саобраћајнице
 - Оса коловоза
 - Банкина
 - Елементи нивелациони
 - Осовинске тачке
 - Темене тачке
- ПОВРШИНЕ ЗА ЈАВНЕ НАМЕНЕ**
- Приступни пут
- ВОДНО ЗЕМЉИШТЕ**
- Река Јасеница
 - Потенцијални коридор регулације
- ЕЛЕМЕНТИ КОМПОЗИЦИОНОГ РЕШЕЊА**
- Положај планираних објеката
 - Улаз / излаз
 - Интерна саобраћајница
 - Пешачке комуникације
 - Зелене површине

- ПЛАНИРАНИ ОБЈЕКТИ**
1. Црна станица са грубом решетком
 2. Биоаерациони базен
 3. Механички третман и компресорска станица
 4. Дезинфекција и црна станица пречишћене воде
 5. Објекат за припрему сервисне воде
 6. Објекат за дехидратацију муља
 7. Административни објекат
 8. Трафостаница
 9. Дизел агрегат
 10. Портрилица



Наручилац и носиоца израде плана:
ОПШТИНА ЛЕБАНЕ, Општинска управа
ул. Цара Душана 116
16 230 Лебана

Обрађивач плана:
"АРХИПЛАН" Д.О.О.
ул. Кнеза Михаила бр.86
АРАНЂЕЛОВАЦ

Назив плана:
**ПЛАН ДЕТАЉНЕ РЕГУЛАЦИЈЕ
ППОВ ЋЕНОВАЦ
- нацрт плана -**

Назив листа: _____ Размера: 1:1000 Лист број: **3.**

Регулационо-нивелациони план са грађевинским линијама,
урбанистичким решењем саобраћајних површина и аналитичко геодетским елементима
Датум: **септембар, 2021. год.**

Руководилац израде:
одговорни урбаниста: дипл.инж.арх. Драгана Бига (200001503)

Размерник: 0 10 20 40 60 80 100 200 m